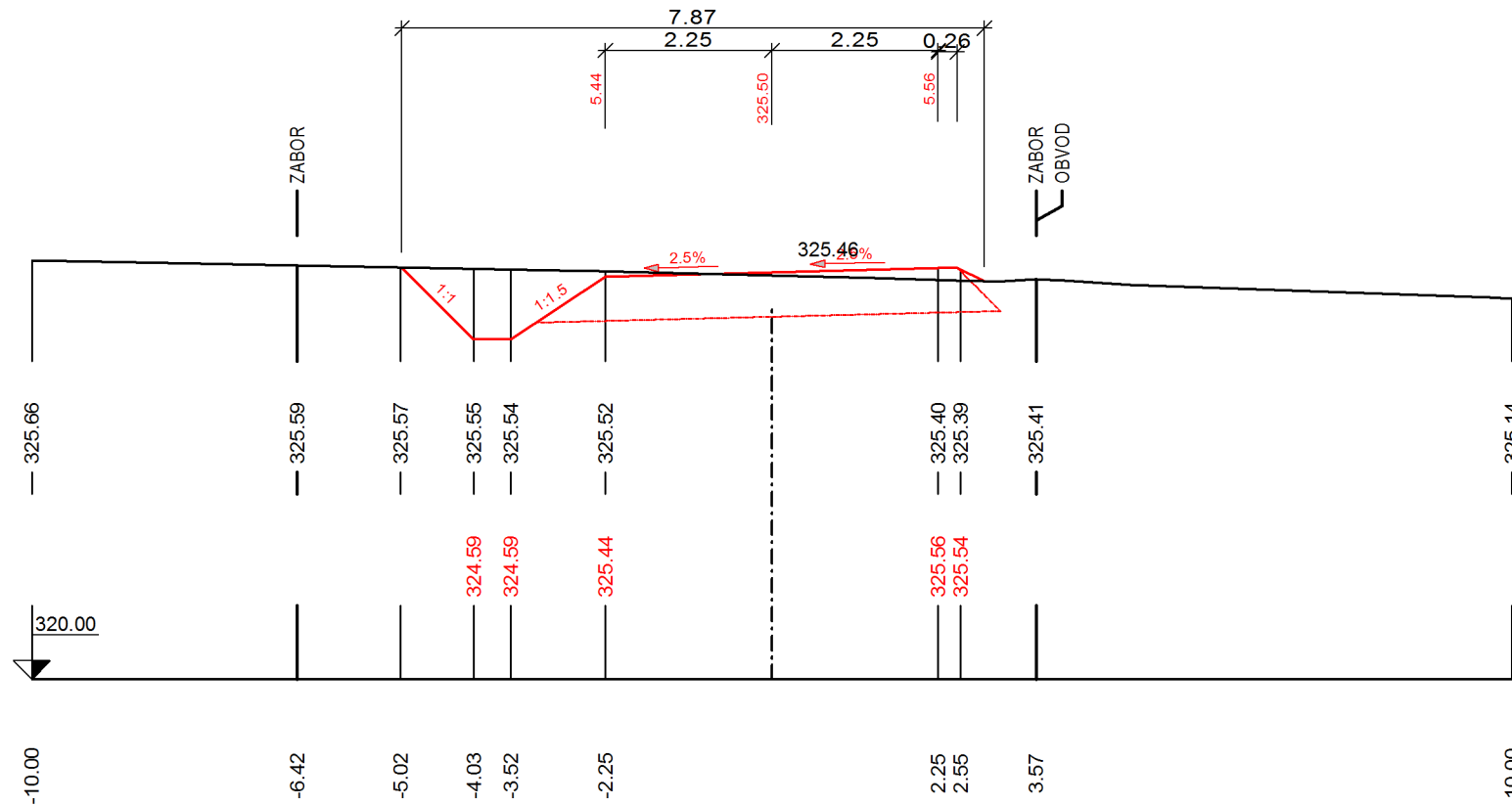
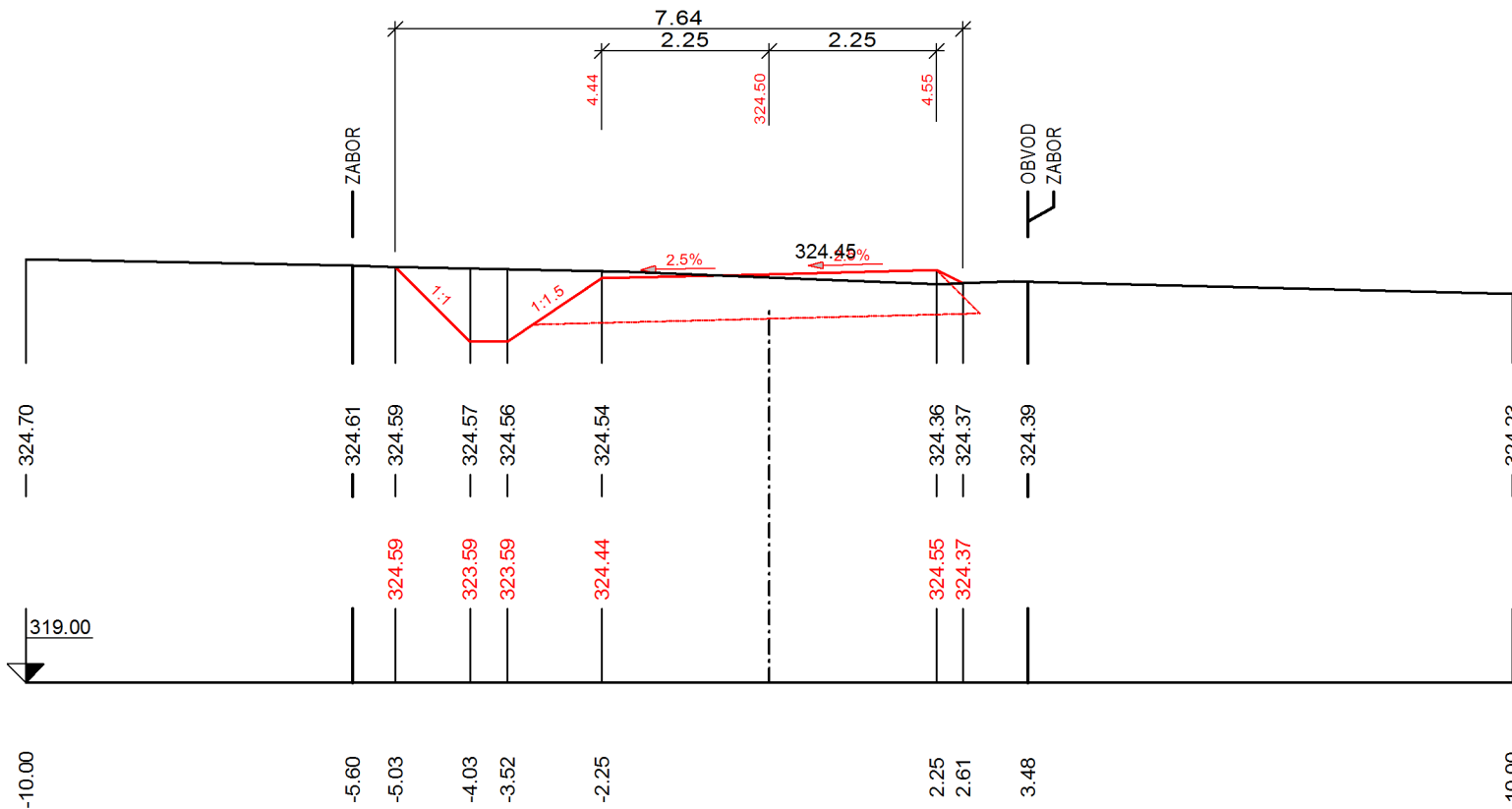


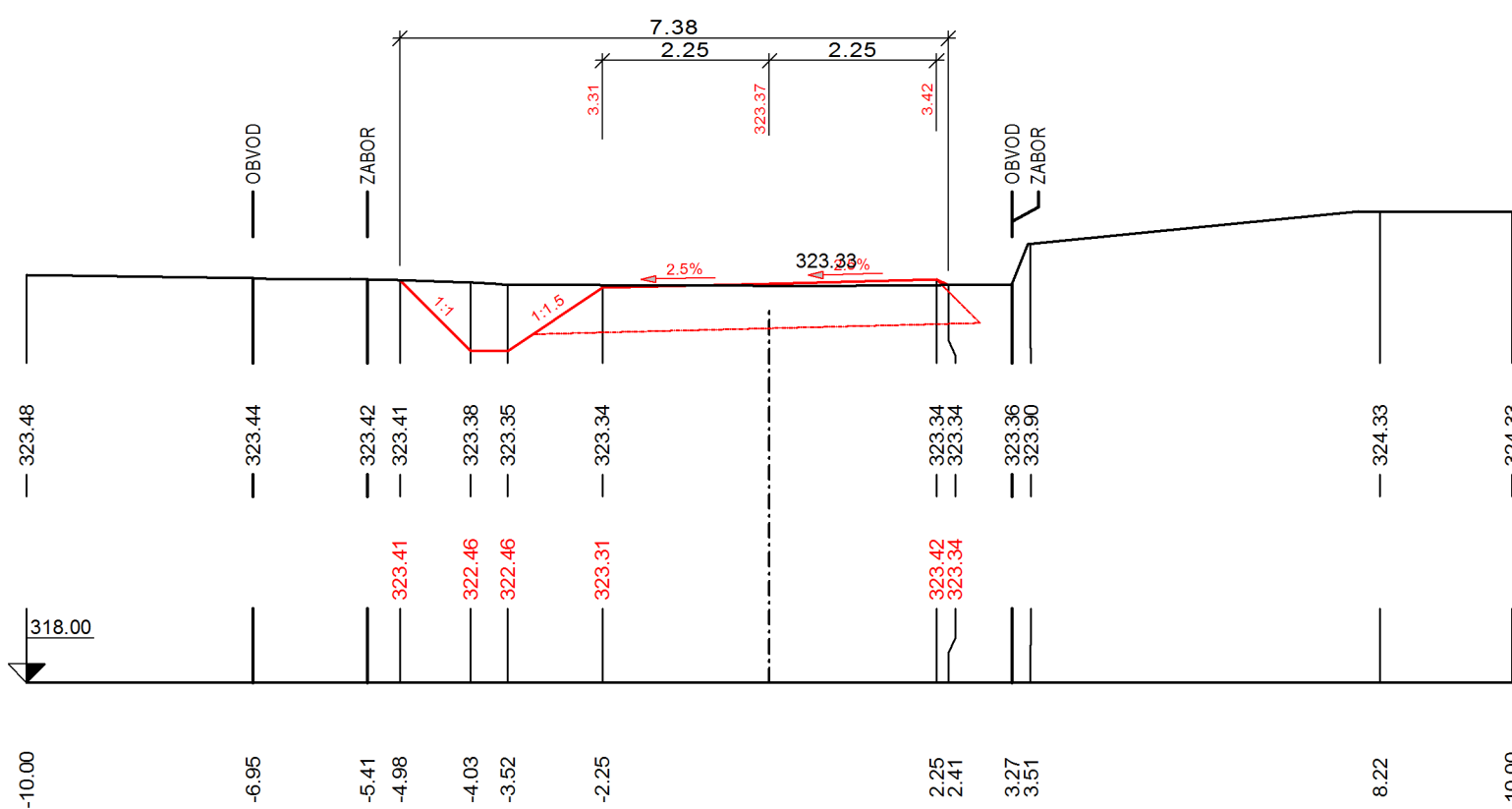
1 - KM 0.03376



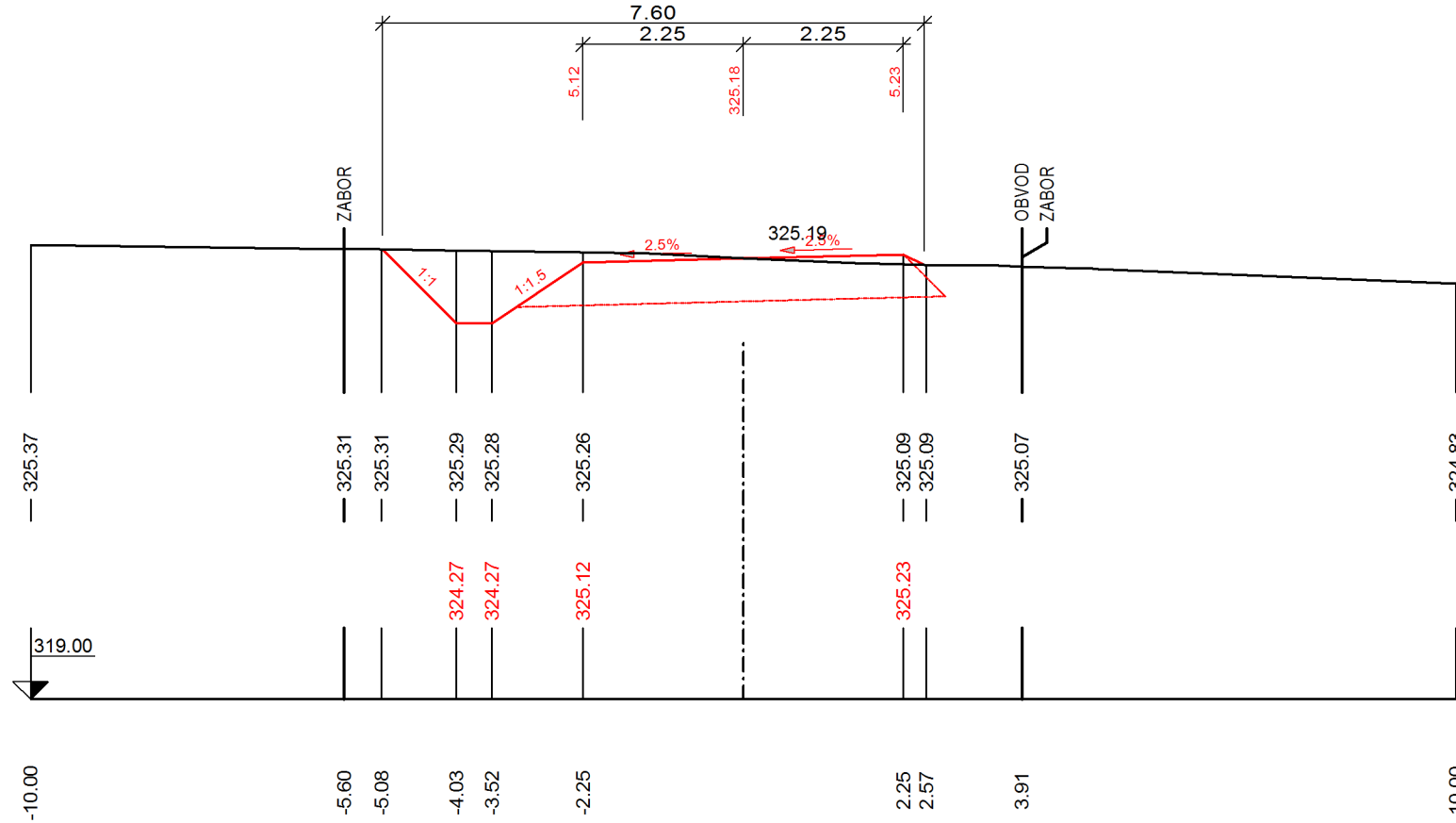
3 - KM 0.07575



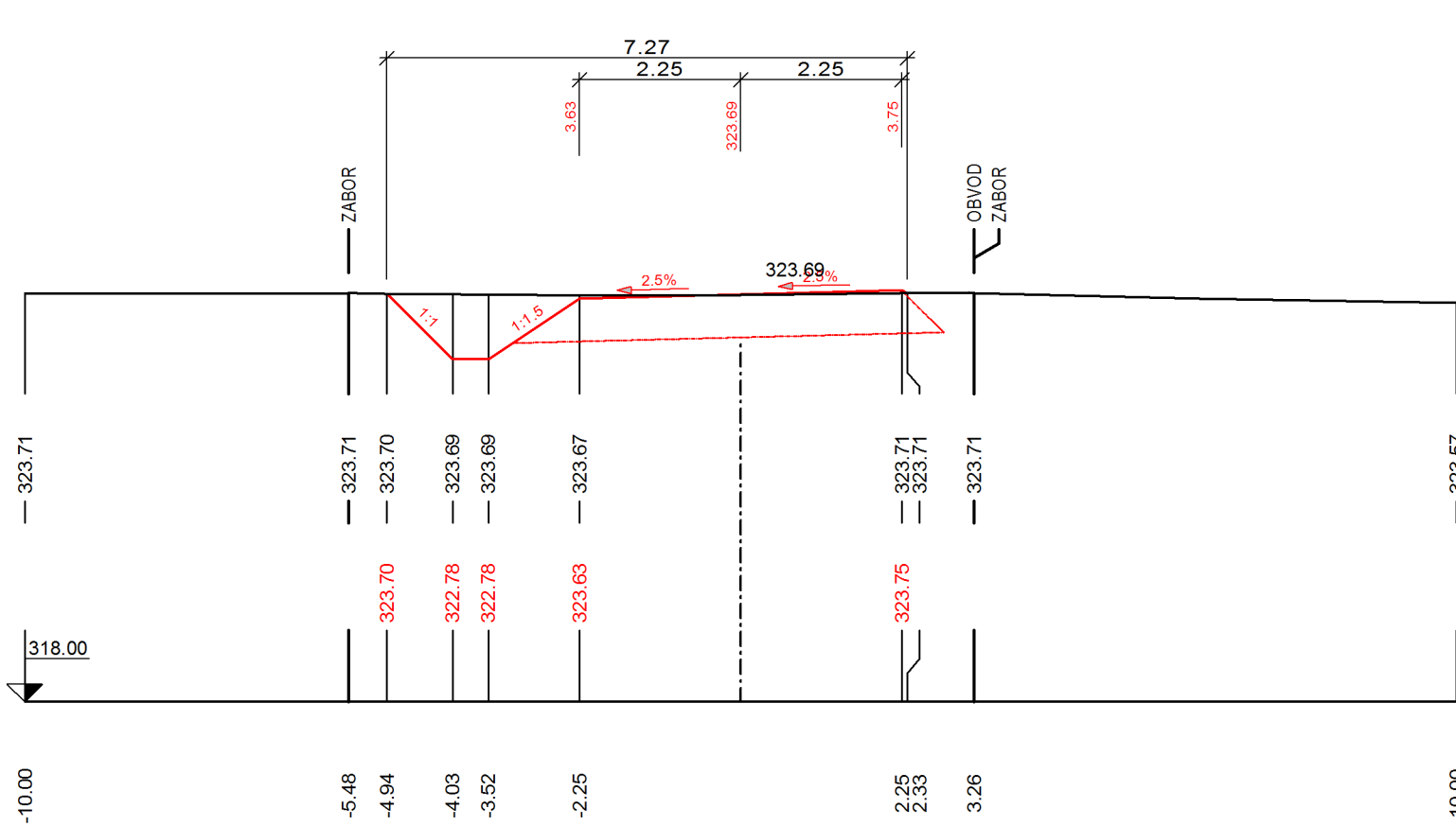
5 - KM 0.12716



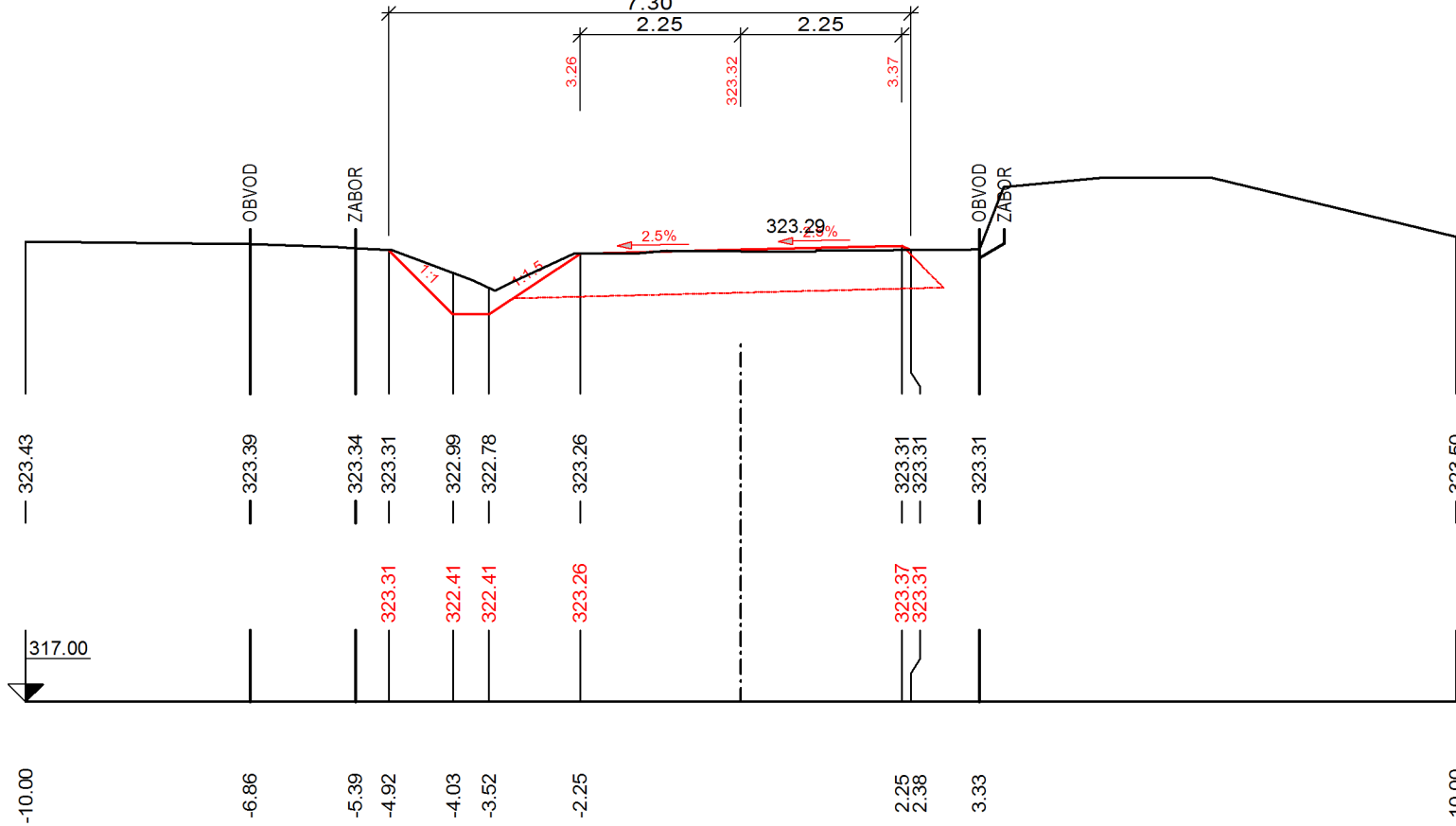
2 - KM 0.05114



4 - KM 0.10610



6 - KM 0.13161



POZNÁMKA:
ZÁKRES VEDENÍ INŽENÝRSKÝCH SÍTÍ JE INFORMATIVNÍ. PŘED ZAHÁJENÍM STAVEBNÍCH PRACÍ MUSÍ BÝT PROVEDENO JEJICH VYTÝČENÍ.
DOKUMENTACI LZE UŽÍVAT POUZE VE SMYSLU PŘÍSLUŠNÉ SMLOUVY O DÍLO. VÝKRES, ČI JEHO ČÁST, MŮŽE BÝT KOPIROVÁN NEBO JINÝM ZPŮSOBEM ROZŠÍŘOVÁN
POUZE PO PŘEDCHOZÍM SOUHLASU AUTORA DOKUMENTACE. © ŠINDLAR s.r.o.

| | | | | | |
|---|------------------------|---|------------------|--|---------------|
| VEDOUCÍ PROJEKTU | VYPRACOVAL | KONTROLOVAL | AUTORIZACE | STAVBY VODNÍHO HOSPODÁŘSTVÍ A KRAJINNÉHO INŽENÝRSTVÍ ŠINDLAR s.r.o., Na Brně 372/2a, 500 06 Hradec Králové, IČO 260 03 236 | |
| Ing. Jaroslav Lohanský | Ing. Jaroslav Lohanský | Ing. Tereza Šindlarová | Ing. Pavel Hodek | | |
| KRAJ: Moravskoslezský | | STAVEBNÍ ÚŘAD: Úřad městysu Litultovice | | FORMÁT | 4 x A4 |
| KATASTRÁLNÍ ÚZEMÍ: Litultovice | | | | DATUM | listopad 2019 |
| INVESTOR: ČR - SPÚ - Krajský pozemkový úřad pro Moravskoslezský kraj, Pobočka Opava | | | | STUPEŇ | DTR |
| Komplexní pozemkové úpravy v k.ú. Litultovice | | | | ČÍSLO ZAKÁZKY | 20180103 |
| | | | | SOUŘADNÝ / VÝŠKOVÝ SYSTÉM | S-JTSK/Bpv |
| | | | | INTERVAL VRSTEVNIC | |
| Příčné řezy po lní cestou HC5b-R | | MĚŘÍTKO | 1 : 100 | ČÍSLO KOPIE | |
| | | Č. VÝKRESU | E.1.3. | | |